

STATISTIK DAERAH KECAMATAN WIROSARI 2016

PEMERINTAH KABUPATEN GROBOGAN
KECAMATAN WIROSARI

Jln. Diponegoro No. 51, Telepon, (0292) 761017

WIROSARI

58192



**BADAN PUSAT STATISTIK
KABUPATEN GROBOGAN**



STATISTIK DAERAH KECAMATAN WIROSARI 2016

**PEMERINTAH KABUPATEN GROBOGAN
KECAMATAN WIROSARI**

Jln. Diponegoro No. 51, Telepon, (0292) 761817

WIROSARI

58192

STATISTIK DAERAH KECAMATAN WIROSARI 2016

ISBN : 978-602-643-02-5
No. Publikasi : 33150.1631
Katalog BPS : 1101002.3315100
Ukuran Buku : B5 (17,5 cm X 25 cm)
Jumlah halaman : iv + 21 Halaman

Naskah :
Koordinator Statistik Kecamatan Wirosari

Penyunting :
Seksi Neraca Wilayah dan Analisis Statistik

Gambar Kulit :
Koordinator Statistik Kecamatan Wirosari

Diterbitkan Oleh :
Badan Pusat Statistik Kabupaten Grobogan

Keterangan Gambar Kulit Depan :
Kantor Kecamatan Wirosari

Dilarang mengumumkan, mendistribusikan, mengomunikasikan,
dan/atau menggandakan sebagian atau seluruh isi buku ini
untuk tujuan komersial tanpa izin tertulis dari Badan Pusat
Statistik



SAMBUTAN

Assalamu'alaikum Wr. Wb.

Dengan memanjatkan syukur kepada Tuhan Yang Maha Esa, publikasi Statistik Daerah Kecamatan Wirosari 2016 dapat diterbitkan.

Publikasi ini diterbitkan untuk melengkapi publikasi-publikasi yang sudah terbit secara rutin setiap tahun. Publikasi ini lebih menekankan kepada analisis pada penyajiannya.

Publikasi ini akan memberikan gambaran secara umum kondisi Kecamatan Wirosari. Oleh karena itu, dengan terbitnya publikasi Statistik Daerah Kecamatan Wirosari 2016 ini diharapkan bisa melengkapi informasi mengenai keadaan Kecamatan Wirosari.

Akhirnya saya berharap semoga dengan terbitnya publikasi ini dapat memberikan manfaat bagi semua pihak.

Wassalamu'alaikum Wr. Wb.

Purwodadi, September 2016
Badan Pusat Statistik
Kabupaten Grobogan
Kepala

Ir. Rahmadi Agus Santosa, M. Si.



KATA PENGANTAR

Pembuatan publikasi ini bertujuan untuk memberikan gambaran dan keterangan mengenai Kecamatan Wirosari yang tersaji berupa publikasi Statistik Daerah Kecamatan Wirosari 2016.


Kami menyadari bahwa data yang tersaji masih sangat terbatas. Namun demikian kami berharap mudah-mudahan pulikasi ini dapat membantu para konsumen data yang membutuhkannya.

Kepada semua pihak yang telah membantu terbitnya publikasi ini kami ucapkan terima kasih.

Demi penyempurnaan penerbitan berikutnya, kritik dan saran dari berbagai pihak yang bersifat membangun sangat diharapkan.

Wirosari, September 2016

KSK Wirosari



Supriyono

DAFTAR ISI

Kata Sambutan	iv
Kata Pengantar	v
Daftar Isi	vi
1. Geografi dan Iklim	1
2. Pemerintahan	2
3. Penduduk	3
4. Agama	4
5. Pendidikan	5
6. KB dan Keluarga Sejahtera	6
7. Kesehatan	7
8. Pertanian	8
9. Peternakan	9
10. Keuangan	10
Lampiran Tabel	11

Dilihat dari peta Kabupaten Grobogan, Kecamatan Wirosari terletak di sebelah timur Kabupaten Grobogan. Dengan batas wilayah sebelah timur : Kecamatan Ngaringan ,sebelah s e l a t a n : Kecamatan Pulokulon dan Kecamatan Kradenan,sebelah barat : Kecamatan Tawangharjo,sebelah utara : Kecamatan Tambakromo Kabupaten Pati. Jarak wilayahnya dari barat ke timur + 18,00 Km, dari utara ke selatan + 36,00 Km. Untuk ketinggiannya rata-rata + 40,26 M di atas permukaan laut.

Jumlah total Curah hujan pada tahun 2015 tercatat 1 461 mm dengan hari hujan sebanyak 124 hari. Bulan dengan curah hujan paling tinggi yaitu bulan Januari dengan 487 mm dengan hari hujan sebanyak 26 hari.

*** Kecamatan Wirosari termasuk Kecamatan dengan curah hujannya rendah di Kabupaten Grobogan ***

Peta Wilayah Administrasi Kecamatan Wirosari



Statistik Geografi dan Iklim Kecamatan Wirosari Tahun 2015

Uraian	Satuan	Jumlah
Luas	Km ²	154,30
Jumlah hari hujan setahun	hari	124
Jumlah curah hujan setahun	mm	1 461
Tanah Sawah	ha	4 111,08
Tanah Bukan Sawah	ha	11 319,33

Sumber : UPTD Dinas pertanian dan Holtikultura kecamatan Wirosari

PEMERINTAHAN

2

Jumlah Desa, Dusun, RW dan RT

Uraian	2013	2014	2015
Desa	14	14	14
Dusun	65	65	65
RW	94	94	94
RT	502	502	502

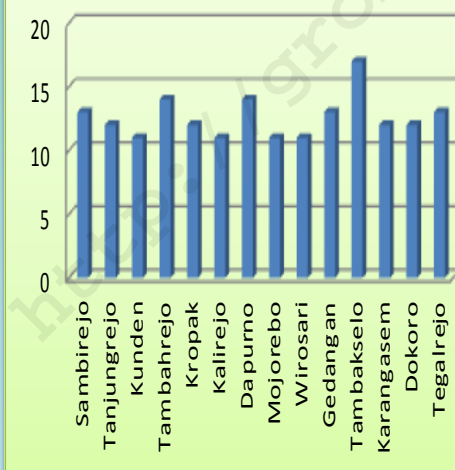
Sumber : Laporan Desa

Kecamatan Wirosari terdiri dari 14 Desa/Kelurahan (Sambirejo, Tanjungrejo, Kunden, Tambahrejo, Kropak, Kalirejo, Dapurno, Mojorebo, Wirosari, Gedangan, Tambakselo, Karangasem, Dokoro dan Tegalrejo), 65 dusun, 94 RW dan 502 RT.

Untuk Jumlah Perangkat desa paling banyak terdapat di desa Tambakselo karena Tambakselo merupakan desa terbesar di Kecamatan Wirosari. Melihat jumlah Perangkat desa di setiap desa rata-rata Perangkat desa di kecamatan Wirosari adalah 13 orang.

Namun ada beberapa desa yang masih ada kekosongan Perangkat desa yaitu Desa Sambirejo, Tanjungrejo, Dapurno, Wirosari, Tambakselo, Karangasem, Tegalrejo. Akan tetapi sementara di tahun ini belum ada gambaran untuk mengangkat pegawai /perangkat kembali.

Jumlah Perangkat Desa Tahun 2015



PENDUDUK

3

Menurut hasil Proyeksi, jumlah penduduk Kecamatan Wirosari akhir tahun 2015 sebanyak 86.343 jiwa. Terdiri dari 42.732 penduduk laki-laki dan 43.611 penduduk perempuan.

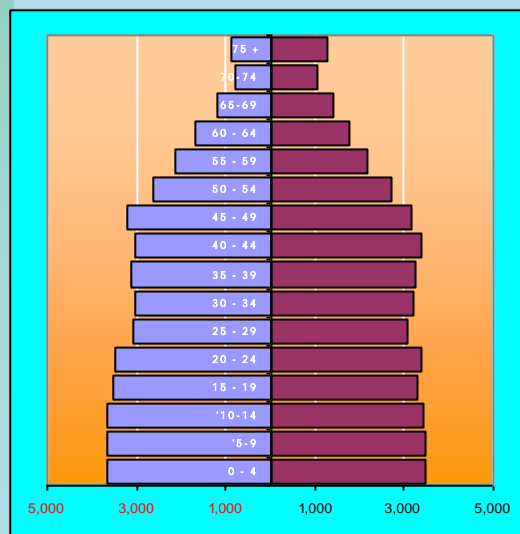
Dengan luas daerah sebesar 154,30 Km², maka setiap Km² rata-rata ditempati penduduk sebanyak 560 jiwa pada tahun 2015. Untuk rata-rata jumlah penduduk per KK sebesar 3 jiwa.

Komposisi penduduk Kecamatan Wirosari menarik untuk diamati, antara lain jumlah penduduk 0-4 tahun yang lebih kecil dari jumlah penduduk pada kelompok umur 5-9 tahun dan 10-14 tahun. Kelompok umur 10-14 tahun merupakan kelompok umur terbanyak. Hal ini, menunjukkan keberhasilan pemerintah daerah dalam menekan pertumbuhan penduduk.

Uraian	2013	2014	2015
Jumlah Penduduk (jiwa)	85 257	85 807	86 343
Kepadatan Penduduk (jiwa/km ²)	553	557	560
Rata-rata jiwa per KK	3	3	3

Sumber : Laporan Desa

Piramida Penduduk di Kecamatan Wirosari Tahun 2015



Agama	Tahun 2015
Islam	83 704
Kristen	1 313
Katolik	207
Hindu	6
Budha	27
Jumlah	86 343

Sumber : Laporan Desa



*** Kecamatan Wirosari merupakan Kecamatan dengan pemeluk mayoritas agama Islam ***

Mayoritas penduduk Kecamatan Wirosari beragama Islam, yaitu sebesar 98,19 persen. Pemeluk Kristen Protestan sebesar 1,53 persen, Katolik 0,24 persen, Hindu 0,01 persen, Budha 0,03 persen. Oleh karena itu dapat di lihat dari tempat ibadah yang ada.

Melihat grafik jumlah tempat ibadah di Kecamatan Wirosari, untuk setiap tahunnya ada penambahan terutama Mushola. Banyaknya tempat ibadah di suatu daerah merupakan salah satu cerminan jumlah pemeluk agama di daerah tersebut, yang merupakan fasilitas untuk beribadah bagi pemeluknya. Masjid, mushola adalah tempat beribadah bagi penduduk yang beragama Islam. Masjid dan Mushola merupakan tempat ibadah yang paling dominan di Kecamatan Wirosari.

Dari grafik/bagan di Samping, untuk jumlah sekolah TK/RA dan SD sederajat mempunyai prosentase hampir sama. Hal ini menunjukkan bahwa di Wirosari antara TK/RA dan SD sederajat sudah cukup seimbang, namun untuk jumlah guru SD sederajat lebih banyak dari pada guru TK/RA. Untuk SMP, SMA sederajat jumlah sekolahan masih terbatas. Namun untuk guru SMP, SMA sederajat sudah cukup seimbang dengan jumlah sekolahnya.

Jumlah siswa di Kecamatan Wirosari setiap tahun pelajaran mengalami kenaikan dan penurunan yang biasa, tidak ada yang sangat signifikan, hanya pada jumlah siswa smp sajalah yang mengalami penurunan. Salah satu faktor yang menyebabkan hal ini adalah jumlah penduduk di Kecamatan Wirosari yang juga tidak mengalami perubahan yang besar setiap tahunnya.



Sumber : UPTD Dinas Pendidikan Kecamatan Wirosari

Jumlah Murid Tahun 2014/2015	
TK/RA	1 350
SD/MI	8 679
SLTP/Sederajat	2 971
SLTA/Sederajat	3 393

Sumber : UPTD Dinas Pendidikan Kecamatan Wirosari

KB DAN KELUARGA SEJAHTERA

6

Jumlah Keluarga Menurut Tingkatannya	
Uraian	2015
1. Prasejahtera	22 033
a. ALEK	9 055
b. Non ALEK	12 978
2. KS I	1 361
a. ALEK	282
b. Non ALEK	1 079
3. KS II	3 405
4. KS III	1 965
5. KS III+	266

Sumber : BP3AKB Kecamatan Wirosari
Ket : ALEK : alasan ekonomi



*** Alat Kontrasepsi

Dari beberapa alat kontrasepsi yang tersedia, suntik merupakan alat kontrasepsi yang paling dominan diminati oleh peserta KB ***

Keluarga Berencana (KB) adalah upaya peningkatan kepedulian dan peran serta masyarakat melalui pendewasaan usia perkawinan, pengaturan kelahiran, pembinaan ketahanan keluarga serta peningkatan kesejahteraan keluarga untuk mewujudkan keluarga kecil bahagia dan sejahtera.

Beberapa upaya untuk mencapai tujuan KB antara lain dengan melembagakan kegiatan-kegiatan yang bertujuan untuk meningkatkan Kesejahteraan Keluarga.

Salah satu indikator keberhasilan program KB adalah tingkat partisipasi aktif kesertaan KB bagi Pasangan Usia Subur (PUS). Dari peserta KB yang aktif di Wirosari sebagian besar menggunakan KB suntik. Namun ada juga yang menggunakan IUD, Pil, Kondom, MOP, MOW.

Banyaknya fasilitas kesehatan dan tenaga kesehatan (medis dan paramedis) akan mempermudah pelayanan kesehatan. Puskesmas sebagai salah satu fasilitas kesehatan yang paling banyak diminati masyarakat, karena mudah dijangkau dan biayanya relatif murah bahkan gratis.

Disamping fasilitas kesehatan yang berupa Puskesmas, juga terdapat fasilitas kesehatan yang lain, baik berupa PKD maupun tempat-tempat berobat seperti praktek dokter, bidan praktek, dll.

Salah satu penunjang kesehatan Ibu dan Anak adalah kegiatan Posyandu. Di Posyandu dipantau kesehatan ibu hamil dan anak-anak balita. Pada ibu hamil diadakan pemeriksaan rutin, perkembangan janin, posisi janin dan berat badan sang ibu. Sedangkan pada balita diadakan pemantauan kesehatan, berat badan dan pemberian makanan tambahan. Untuk jumlah posyandu di setiap desa sudah memenuhi pertambahan, diiringi dengan jumlah bidan desa sehingga kesehatan balita dapat terpantau.

Statistik Kesehatan Kecamatan Wirosari

Uraian	2013	2014	2015
Puskesmas	2	2	2
Puskesmas Pembantu	3	3	3
Dokter Praktek	8	8	8
Bidan	28	28	28
Perawat	34	34	34

Sumber : UPTD Puskesmas Kecamatan Wirosari



Sumber : Laporan Desa

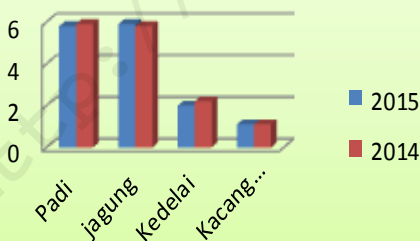
Luas Tanam dan Luas Panen Padi Palawija Kec. Wirosari Tahun 2015

Tana - man	Luas Tanam (ha)	Luas Panen (ha)
Padi sawah	10 232	9 830
Jagung	25 830	7 967
Kedelai	800	293
Kacang Hijau	1 054	717

Sumber :UPTD Pertanian dan Hortikultura Kec. Wirosari

Kecamatan Wirosari yang tanahnya sebagian besar berupa lahan pertanian, komoditas tanaman pertanian dengan produksi yang terbanyak sepanjang musim tanam adalah berupa jagung. Luas Tanam tanaman jagung pada tahun 2015 adalah 25.830 Ha dengan jumlah luas panen 7.967 Ha. Luas tanaman padi sawah 10.232 Ha dengan luas panen 9.830 Ha. Luas tanam tanaman kedelai 800 Ha dengan jumlah luas panen 293 Ha. Luas tanam tanaman kacang hijau 1.054 Ha dengan jumlah luas panen sebesar 717 Ha.

Produksi Padi & Palawija



Sumber : UPTD Pertanian Tanaman Pangan dan Hortikultura Kabupaten Grobogan

Luas panen tanaman jagung sangat besar dibandingkan dengan tanaman yang lain, hal ini tidak terlepas dari dibukanya lahan hutan negara yang bisa dimanfaatkan untuk ditanami jagung. Selain itu juga di pengaruhi oleh belum adanya bendungan yang aliran irigasinya belum semua mengairi lahan-lahan sawah maupun tegal, sehingga di Wirosari bisa di tanami tanaman-tanaman padi dan palawija.

PETERNAKAN

9

Secara umum usaha peternakan khususnya ternak besar (sapi dan kerbau) belum diusahakan secara dominan, namun hanya merupakan usaha sampingan bagi para petani. Kegiatan utama mereka adalah mengelola pertanian tanaman pangan, sedangkan usaha peternakan sebagai tabungan bagi para petani.

Usaha peternakan di Kecamatan Wirosari meliputi ternak sapi potong, kerbau, kambing dan domba dan ayam/itik. Sapi potong merupakan usaha peternakan yang dominan pada ternak besar sedangkan kambing merupakan usaha peternakan yang dominan pada ternak kecil. Untuk Unggas sudah diusahakan oleh beberapa masyarakat untuk mata pencaharian terutama ayam buras.

Meskipun hanya merupakan usaha sampingan bagi rumah tangga, usaha peternakan sudah di lakukan dengan intensif.

Jumlah Ternak Besar di Kecamatan Wirosari Tahun 2013 - 2015

Jenis Ternak	2013	2014	2015
Sapi Potong	20 040	15 431	20 354
Kerbau	93	91	59
Kambing	27 530	28 081	15 885
Kuda	108	108	107

Sumber : UPTD Peternakan & Perikanan Kec.Wirosari



Sumber : UPTD Peternakan & Perikanan Kec. Wirosari

BESAR KETETAPAN PBB TAHUN 2015 KECAMATAN WIROSARI

No	Nama Desa	Wajib Pajak	Ketetapan
1	Sambirejo	3 691	123 733 214
2	Tanjungrejo	3 361	64 407 765
3	Kunden	2 868	122 160 221
4	Tambahrejo	3 612	69 457 139
5	Kropak	1 830	68 262 240
6	Kalirejo	1 932	120 624 830
7	Dapurno	2 097	54 931 195
8	Mojorebo	2 670	75 703 953
9	Wirosari	1 983	97 375 949
10	Gedangan	2 409	47 584 665
11	Tambakselo	5 679	119 475 882
12	Karangasem	4 112	93 093 140
13	Dokoro	3 738	73 879 367
14	Tegalrejo	4 351	108 560 105

Desa-desanya di Kecamatan Wirosari sebagian besar masih mengandalkan bantuan dari pemerintah pusat, propinsi maupun kabupaten dalam membangun fasilitas yang ada di masing – masing desa.

Besarnya Penerimaan Dana Pembangunan (ADD) tahun 2015 di Kecamatan Wirosari sebesar 862.219.000 rupiah dan itu tersebar di sebagian besar desa yang ada di Kecamatan Wirosari.

Di kecamatan Wirosari untuk ketetapan PBB terbesar terdapat di Desa Sambirejo yaitu sebesar 123.733.214 rupiah dengan Wajib Pajak Sebesar 3.691 Wajib Pajak. Sedangkan Ketetapan terkecil terdapat di Desa Gedangan sebesar 47.584.665 rupiah, dengan Wajib Pajak sebesar 2.409 Wajib Pajak.

***** Kecamatan Wirosari sampai akhir tahun 2015 sudah banyak yang lunas PBB nya*****

LAMPIRAN TABEL

<http://grobogan.kab.bps.go.id>

Luas Wilayah Menurut Jenis Tanah Tahun 2015 (ha)

Desa / Kelurahan	Jenis Tanah		
	Tanah Sawah	Tanah Kering	Jumlah
(1)	(2)	(3)	(4)
1. Sambirejo	462,47	939,66	1402,13
2. Tanjungrejo	314,62	319,21	633,82
3. Kunden	170,75	239,25	410,00
4. Tambahrejo	429,00	285,00	714,00
5. Kropak	261,00	127,50	388,50
6. Kalirejo	229,23	187,77	417,00
7. Dapurno	217,00	169,00	386,00
8. Mojorebo	309,45	1618,15	1927,60
9. Wirosari	93,50	113,50	207,00
10. Gedangan	279,05	1117,69	1396,74
11. Tambakselo	629,00	2202,02	2831,02
12. Karangasem	300,02	1477,88	1777,90
13. Dokoro	214,00	1346,90	1560,90
14. Tegalrejo	202,00	1175,80	1377,80
Jumlah	4.111,08	11.319,33	15.430,41

Sumber : Laporan Desa

**Jumlah Penduduk Menurut Jenis Kelamin Tahun 2015
(Jiwa)**

Desa/Kelurahan	Penduduk		
	Laki-laki	Perempuan	Jumlah
(1)	(2)	(3)	(4)
1. Sambirejo	2 866	2 949	5 815
2. Tanjungrejo	2 945	2 900	5 845
3. Kunden	3 830	4 173	8 003
4. Tambahrejo	3 478	3 546	7 024
5. Kropak	1 999	2 055	4 054
6. Kalirejo	2 504	2 566	5 070
7. Dapurno	2 032	2 075	4 107
8. Mojorebo	2 545	2 487	5 032
9. Wirosari	2 471	2 596	5 067
10. Gedangan	2 158	2 133	4 291
11. Tambakselo	5 150	5 128	10 278
12. Karangasem	4 760	4 612	9 372
13. Dokoro	2 810	2 887	5 697
14. Tegalrejo	3 184	3 504	6 688
Jumlah	42 732	43 611	86 343

Sumber : Proyeksi Penduduk

Jumlah Dusun, RT, dan RW Tahun 2015

Desa / Kelurahan	Dusun	RW	RT
(1)	(2)	(3)	(4)
1. Sambirejo	5	6	33
2. Tanjungrejo	6	7	36
3. Kunden	-	11	56
4. Tambahrejo	7	7	37
5. Kropak	3	4	30
6. Kalirejo	4	5	34
7. Dapurno	6	6	22
8. Mojorebo	3	3	27
9. Wirosari	-	7	31
10. Gedangan	4	4	20
11. Tambakselo	11	11	44
12. Karangasem	5	5	45
13. Dokoro	5	10	42
14. Tegalrejo	6	8	45
Jumlah	65	94	502

Sumber : Laporan Desa

Jumlah Penduduk Menurut Agama Tahun 2015

Desa / Kelurahan	Islam	Kristen/ Protestan	Katolik	Hindu	Budha	Jumlah
(1)	(2)	(3)	(4)	(5)	(6)	(7)
1. Sambirejo	5 786	24	5	0	0	5 815
2. Tanjungrejo	5 837	8	0	0	0	5 845
3. Kunden	7 573	378	40	0	12	8 003
4. Tambahrejo	6 965	28	28	0	3	7 024
5. Kropak	3 983	66	5	0	0	4 054
6. Kalirejo	5 069	0	0	0	1	5 070
7. Dapurno	4 096	4	5	0	2	4 107
8. Mojorebo	5 023	2	2	5	0	5 032
9. Wirosari	4 753	258	48	1	7	5 067
10. Gedangan	4 278	4	9	0	0	4 291
11. Tambakselo	10 177	45	56	0	0	10 278
12. Karangasem	9 317	44	9	0	2	9 372
13. Dokoro	5 514	183	0	0	0	5 697
14. Tegalrejo	6 419	269	0	0	0	6 688
Jumlah	83 704	1 313	207	6	27	86 343

Sumber : Laporan Desa

Jumlah Penduduk Menurut Usia Pendidikan Tahun 2015

Desa / Kelurahan	Usia Pendidikan				
	4 - 6 (TK)	7 - 12 (SD)	13 - 15 (SLTP)	16 - 18 (SLTA)	19 - 24 (PT/Aka demi)
(1)	(2)	(3)	(4)	(5)	(6)
1. Sambirejo	275	586	286	278	554
2. Tanjungrejo	277	590	288	279	556
3. Kunden	378	804	393	381	760
4. Tambahrejo	332	706	345	335	668
5. Kropak	192	408	199	193	385
6. Kalirejo	240	511	250	242	482
7. Dapurno	194	413	202	196	390
8. Mojorebo	238	507	247	240	479
9. Wirosari	240	510	249	241	481
10. Gedangan	203	432	211	205	408
11. Tambakselo	487	1035	506	491	978
12. Karangasem	444	945	462	448	891
13. Dokoro	270	574	280	271	542
14. Tegalorejo	316	672	328	319	635
Jumlah	4 086	8 693	4 246	4 119	8 209

Sumber : Laporan Desa

Jumlah Tempat Ibadah Tahun 2015

Desa / Kelurahan	Masjid	Mushola	Gereja	Pura	Vihara	Jumlah
(1)	(2)	(3)	(4)	(5)	(6)	(7)
1. Sambirejo	9	26	1	-	-	36
2. Tanjungrejo	9	28	-	-	-	37
3. Kunden	11	22	3	-	-	36
4. Tambahrejo	9	20	2	1	1	33
5. Kropak	5	11	1	-	-	17
6. Kalirejo	4	21	-	-	-	25
7. Dapurno	5	18	-	-	-	23
8. Mojorebo	5	18	1	-	-	24
9. Wirosari	6	26	2	-	1-	35
10. Gedangan	5	20	-	-	-	25
11. Tambakselo	12	66	1	-	-	79
12. Karangasem	7	34	1	-	-	42
13. Dokoro	6	20	3	-	-	29
14. Tegalrejo	7	28	2	-	-	37
Jumlah	100	358	17	1	2	478

Sumber : Laporan Desa

Banyaknya Sekolah TK, SD, SLTP, SLTA Negeri dan Swasta Tahun 2014/ 2015

Desa / Kelurahan	Sekolah			
	TK	SD	SLTP	SLTA
(1)	(2)	(3)	(4)	(5)
1. Sambirejo	4	4	1	-
2. Tanjungrejo	4	3	-	-
3. Kunden	8	5	1	4
4. Tambahrejo	3	4	1	-
5. Kropak	2	2	-	-
6. Kalirejo	4	3	2	3
7. Dapurno	3	2	1	-
8. Mojorebo	3	3	-	-
9. Wirosari	6	4	3	2
10. Gedangan	3	3	-	-
11. Tambakselo	4	5	2	2
12. Karangasem	4	6	1	-
13. Dokoro	3	3	1	-
14. Tegalorejo	4	5	1	-
Jumlah	55	52	13	11

Sumber : UPTD Dinas Pendidikan Kec. Wirosari

**Banyaknya Guru TK, SD, SLTP, SLTA Negeri dan Swasta
Tahun 2014/2015**

Desa / Kelurahan	Jumlah Guru			
	TK	SD	SLTP	SLTA
(1)	(2)	(3)	(4)	(5)
1. Sambirejo	7	34	12	0
2. Tanjungrejo	7	29	0	0
3. Kunden	16	35	6	65
4. Tambahrejo	3	35	5	0
5. Kropak	3	15	0	0
6. Kalirejo	8	27	60	53
7. Dapurno	8	18	15	0
8. Mojorebo	8	24	0	0
9. Wirosari	12	42	78	54
10. Gedangan	6	26	0	0
11. Tambakselo	8	50	11	12
12. Karangasem	4	50	29	0
13. Dokoro	4	21	22	0
14. Tegalrejo	4	37	9	0
Jumlah	98	443	247	184

Sumber : UPTD Dinas Pendidikan Kec. Wirosari

Banyaknya Murid TK, SD, SLTP, SLTA Negeri dan Swasta Tahun 2014/2015

Desa / Kelurahan	Jumlah Murid			
	TK	SD	SLTP	SLTA
(1)	(2)	(3)	(4)	(5)
1. Sambirejo	89	566	197	0
2. Tanjungrejo	102	593	0	0
3. Kunden	125	519	39	1 295
4. Tambahrejo	130	738	75	0
5. Kropak	77	396	0	0
6. Kalirejo	84	495	108	916
7. Dapurno	57	320	206	0
8. Mojorebo	95	486	0	0
9. Wirosari	139	1 089	1 235	928
10. Gedangan	75	415	0	0
11. Tambakselo	76	919	295	254
12. Karangasem	99	916	507	0
13. Dokoro	93	531	219	0
14. Tegalrejo	109	696	90	0
Jumlah	1 350	8 679	2 971	3 393

Sumber : UPTD Dinas Pendidikan Kec. Wirosari

Jumlah Penduduk Menurut Kelompok Umur dan Jenis Kelamin Tahun 2015

Umur	Jenis Kelamin		Jumlah
	Laki-laki	Perempuan	
(1)	(2)	(3)	(4)
0 - 4	3 701	3 498	7 199
5 - 9	3 654	3 521	7 175
10 - 14	3 632	3 372	7 004
15 - 19	3 602	3 356	6 958
20 - 24	3 332	3 295	6 627
25 - 29	3 136	3 154	6 290
30 - 34	3 034	3 219	6 253
35 - 39	3 167	3 295	6 462
40 - 44	3 123	3 420	6 543
45 - 49	3 077	3 113	6 190
50 - 54	2 513	2 616	5 129
55 - 59	2 148	2 120	4 268
60 - 64	1 610	1 694	3 304
65 - 69	1 092	1 368	2 460
70 -74	761	1 047	1 808
75 +	888	1 249	2 137
Jumlah	42 732	43 611	86 343

Sumber : Proyeksi Penduduk

DATA

MENCERDASKAN BANGSA



**BADAN PUSAT STATISTIK
KABUPATEN GROBOGAN**

Alamat : Jl. Jend. Sudirman No.6 Purwodadi 58111, Telp./Fax. (0292) 421167
E-mail : bps33153@bps.go.id, Homepage : <http://grobogankab.bps.go.id>

